

Quest Śladami Piastów Cieszyńskich



Dawno w pewnym miejscu spotkała się rodzina
Niepełna, co tylko trzech braci stanowiła.
Po długiej podróży Bolko, Leszko, Cieszko, bo tak się
zwali

W tym miejscu spragnieni źródło napotkali.
Odkryciem tym tak się radowali,
że na miejscu źródła miasto zbudowali
I z tej uciechy Cieszynem nazwali.

To miejsce jest Twej podróży rozpoczęciem
Wpisz w kratki imię ojca trzech braci, a na pamiętkę
zrób zdjęcie.

13				5	

Po kopcich łbach w dół podążaj śmiało
Aż schodów na swej drodze spotkasz niemało
Tymi schodami przez Młyńską Bramę
Dojdiesz do Młyńskiej rzeki i zobaczysz tamę.
Za tamą ujrzysz młyn miejski, wielkim zwany
Który za księcia Przemysława II już był
wzmiankowany.

Młyn ten zaopatrywał miasto w precjoza
Na folwark książęcy słał mąki i zboża.

Idź w dół ulicy co dziś Przykopą już tylko się zowie
Dawniej tu rzemieślniczy zgiełk dawał znać o sobie.

Min młyn dawny, dziś budynek pomarańczowy
I zmierzaj do zamku traktem, co brukiem wyłożony.

Po prawej stronie z numerem „3” odnajdź tablicę
Z niej wypisz nazwę rzeki, co dla Cieszyna stanowi granicę.

3			1

Idź dalej ulicą Przykopą do Aleji Łyską
Na końcu tej drogi zamek ujrzysz z bliską.
Przed bramą na wzgórzu stoi Panna, co miecz w dłoni trzyma
Za nią przez bramę wejdiesz na zamek, gdzie historia Cię
wzywa.

Podążając wciąż w górę dowolną ścieżką
Dojdiesz pod zamek, który budował już Mieszko.
Syn jego Kazimierz I budowę kontynuował
Zaś wnuk Mieszka- Przemysław Noszak prac tych zmarnował.
W XV wieku drogą tą król Jagiełło z wizytą chadzał
A książę Bolesław I gościnnością mu dogadzał.

Zamek piastowski widzisz dziś już w skromnej postaci
Tablica z osiemnastym numerem winowajców Ci zdradzi.
Podczas walk zaciętych zamek zniszczyli
Tak, że książęta cieszyńscy już tu nie powrócili.
Wojska

			11				16

tego dokonali w roku 1646
I od tego czasu zamek stał się pustym.

GDZIE TO JEST?

Cieszyn- miasto położone w południowej Polsce, w województwie Śląskim, powiecie cieszyńskim.
Wyprawa zaczyna się przy Studni Trzech Braci, do której trafisz idąc z cieszyńskiego rynku.

TEMATYKA

Uczestnicy questu zapoznają się z najpiękniejszymi zabytkami Cieszyna, jednocześnie poznając przy tym związaną z nimi historię rodu Piastów Cieszyńskich, która przed laty panowała na tych terenach.

CAS PRZEJŚCIA: ok. 50-60 minut.

OPIEKUN QUESTU: Hufiec Ziemi Cieszyńskiej
(questcieszyn@outlook.com)

UWAGA: Skarb do odebrania w godzinach otwarcia
Miejskiego Centrum Informacji w Cieszynie (Rynek 1)



Powiat Cieszyński



Hufiec
Ziemi
Cieszyńskiej



Cieszyn
robi wrażenie

PROJEKT WSPÓŁFINANSOWANY ZE
ŚRODKÓW MIASTA CIESZYN
ORAZ POWIATU CIESZYŃSKIEGO

Gdy wzgórze zwiedzisz, zejdź do głównej drogi
i u podnóża w lewo skieruj swe kroki.
Idź ulicą Zamkową do pierwszej drogi w prawo
Co nie bez powodu ją Stromą nazwano.

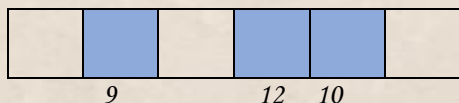
Na końcu Stromej ulicy po lewej stronie jest Cieszyńska
Książnica

Gdzie wcześniej siedzibę miała tutejsza mennica.
Za Elżbiety Lukrecji ją ufundowano
I przez mincerzy w niej monety wybijano.

Stojąc tyłem do książnicy idź w lewo ulicą Menniczą
Spójrz w prawo na teatr niech się oczy zachwycą.
W tym miejscu dawniej stał kościół murowany
Jeden z najstarszych w Cieszynie odnotowany
Od pożaru w XVIII w nie zachowany.

Odwiedź plac Starego Targu, na nim stoi figura
Przez wieki malowana przez lokalne przekupki
Co na targu sprzedawały ręczne robótki.
Figura przez wieki była zapomnianą tajemnicą
Aż w ubiegłym wieku odkryto, że jest XIV- wieczną
zdobyczą.

Przed figurą spocznij na chwilę- nic Cię nie goni
Przypatrz się bacznie co mają na skroni



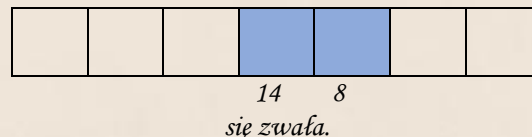
Ze starego targu skręć w prawo i w górę idź Menniczą
Skręcając w pierwszą ścieżkę- w lewo trafisz na
Bożniczą.

Drogą tą idź dalej przed siebie do Michejdy ulicy
Gdzie dawniej miejskich murów strzegli wartownicy.

Jak tylko na tę ulicę zejdziesz paroma schodami
Spójrz w prawo i ujrzysz wieżę kościoła w niedalekiej
oddali.

Gdy na Placu Londzina postawisz swe kroki
Ujrzysz dwa kościoły lecz z innej epoki.
Podejdziesz pod kościół biały z dachem, co ma kolor zielony
Pod którym Elżbiety Lukrecji wybijają dzwony.

Jednak inna cieszyńska księżna ten kościół ufundowała
Na tablicy przy wejściu napisane, że Katarzyna



Gdy już o Elżbiecie Lukrecji w naszej trasie mówimy
Idź na rynek ulicą Matejkę do ostatniej jej siedziby.
Dzisiaj kamienica ta numer ma osiemnaście
Ostatnia księżna cieszyńska dokonała tam żywota właśnie.

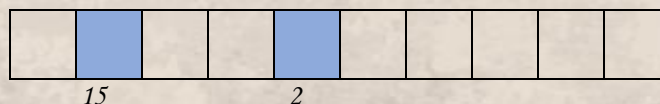
Losy tego rynku od XV wieku datowano
Gdy od księcia cieszyńskiego teren otrzymano
Kim był, ów fundator być może zapytasz?

Z tablicy pod ratuszem, że to był ... II odczytasz.



Na ścianie obok ratusza brama widnieje
Doprowadzi Cię, gdzie kończą się dynastii dzieje.
Przez bramę tę więc przejdź i idź obok kłosa
Potem skręć w prawo, do mety już chwila.
W kościele św. Marii Magdaleny każdy piast cieszyński
spoczywa

Jednak jedna tylko tumba pewną postać skrywa.
Historycy niepewni czy to ojciec, czy syn
Odczytasz z tablicy, iż to Kazimierz I bądź ... był.



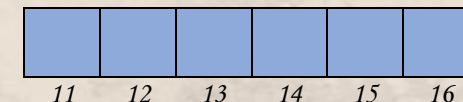
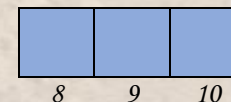
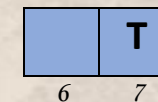
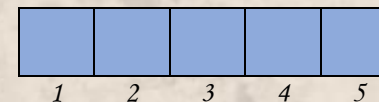
Miejsce na pieczęć



Podróż nasza wspólna tu się kończy
Litery z hasła utworzą dewizę rodu Piastów Cieszyńskich

Gratulujemy!

Z hasłem udaj się do punktu informacji turystycznej na rynku
w nagrodę za uzupełnione hasło otrzymasz SKARB!



Powiat Cieszyński



Hufiec
Ziemi
Cieszyńskiej



PROJEKT WSPÓŁFINANSOWANY ZE
ŚRODKÓW MIASTA CIESZYN
ORAZ POWIATU CIESZYŃSKIEGO