

Otocz kościół, jak zegar każe.  
Zobaczysz w kamieniach ukryte dwie twarze.  
W 1982 roku grotę postawiono  
za sprawą księdza Kowalewskiego miejscem  
modlitwy ją uczyniono.




Kapłan ten parafię perelką nazywał,  
tutaj jako prałat wiele lat przebywał.  
W położonych przy kościele

6

sopczywa on i jego poprzednicy.  
W tym miejscu zatrzymują się wszyscy,  
nie tylko podróżnicy.  
Życie swe Bogu zawierzył.

Był wspaniałym Orędownikiem dla dorosłych,  
dzieci i młodzieży.

Róża kierunków niech północ Ci wskaże,  
będziesz podążał na stare cmentarze.  
Wydźż za kościelne ogrodzenie,  
zauważysz kolejne obniżenie w terenie.  
Podążaj tą polną dróżką metrów kilka.  
Do chodnika przy głównej drodze  
już tylko chwilką.



Kroczył śmiało przed siebie,  
nie zbaczał z tej drogi.

Wzniesł swój wzrok w górę,  
a ujrzysz figurę.

Na wysokim cokole Chrystus gości,  
Król nieba, Ziemi i miłości.

Od 1929 roku spogląda z wysoka,  
na rumiańskie ziemskie życie z niebieskiego obłoku.  
Tuż za tym posągami polna droga wiedzie,  
na stare cmentarze Cię zawiedzie.



Przez cmentarną bramę przejdź z zadumą i powagą,  
kieruj się w lewo i idź z uwagą.  
Przemierzyć musisz dwa cmentarze,  
bowiem na drugim, jak się potem okaże  
skarb jest ukryty.

Czytaj uważnie ostatnie już zdania,  
tam właśnie szukaj  
rozwiązania.

Przed Wami bramka na zachód skierowana,  
mała, niepozorna, do końca nie zadbana.  
Skręć teraz w prawo, zrób kroków piętnaście,  
a ujrzysz rośliny krzewiaste.  
Przykucnij przed nimi,  
rozwamij rośliny, w słonecznych promieni  
skrzynia ze skarbem się mieni.



W czasie wędrowki zbierałeś litery,  
spisz wszystkie zawarte w tekście numery.  
One utworzą rozwiązanie  
i wtedy odpowiedź już na ostatnie pytanie.

Jaki herb rodzina Rucińskich posiadała,  
z rumiańską ziemią silne korzenie miała?


**Wpisz poniżej nazwę herbu!**

1 2 3 4 5 6 7 8 9 10 11 12

Ścieżką przez wieś śmiało przechodziłeś,  
bardzo się trudziłeś.  
Przyroda, historia była Ci bliska.  
Zaproś znajomych do rumiańskiego siedliska.

Zanim opuścisz te skromne progi  
wpisz się do książki Odkrywco drogi.

Twoje nazwisko przetrwa przez wiele lat,  
boś Ty gościu drogi odnalazł ten skarb.



**Miejsce na skarb**

**Opracowanie i opieka nad questem:** Iwona Cybulska, Hanna Kirchhof – nauczyciele Szkoły Podstawowej im. ks. Jana Twardowskiego w Rumianie

**Questing jest rozwijany przez Fundację Miejsc i Ludzi Aktywnych**

[www.mila.org.pl](http://www.mila.org.pl) [www.questing.org.pl](http://www.questing.org.pl)

**MiLA**  
Fundacja Miejsc i Ludzi Aktywnych

## QUEST - WYPRAWA ODKRYWCÓW „Ścieżką przez wieś”

### Gdzie to jest?

Rumian – duża wieś o powierzchni ponad 1000 ha położona w północnej części gminy Rybno w powiecie działdowskim. Miejscowość leży na terenie Welskiego Parku Krajobrazowego. Wyprawę należy rozpocząć od tablicy z nazwą miejscowości ( od strony południowej Rumiana).

**Tematyka:** przyrodniczo – historyczna  
– prezentująca osobliwości wsi Rumian

**Czas przejścia:**  
około 1,5 godziny

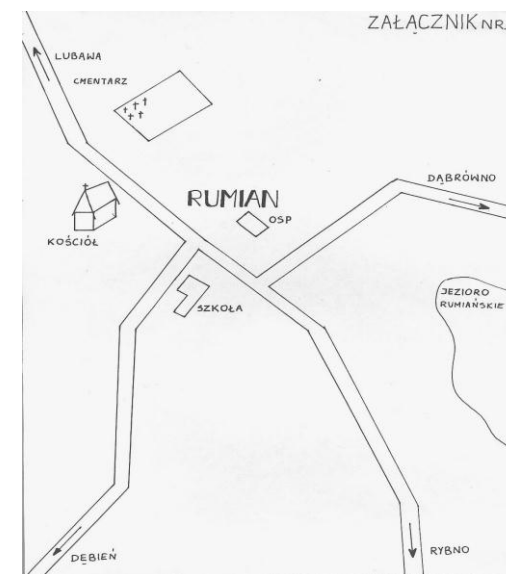


### Jak szukać skarbu?

Maszerując w czasie wyprawy będziesz poszukiwać ukrytych liter. Po zebraniu 12 liter ułożysz hasło będące kluczem do skarbu. Znajdziesz tam pieczęć. Odbij ją na swojej karcie w „miejscu na skarb” jako dowód przejścia trasy.

Pamiętaj też, aby wpisać się do książki Wypraw!

Poniżej przedstawiamy plan Rumiana, który będzie Ci pomocny w czasie Wyprawy!



**Życzymy dobrej zabawy i ciekawych przeżyć!**

## Podróżniku drogi!

Przemierzając kręte drogi  
zawitasz w skromne progi.  
Tu poznasz ducha dawnych czasów  
i moc zielonych, urokliwych lasów.

Moreny, rynny i jeziora to widok niezadki  
o tym już wiedzą przedszkolne dziatki.  
Nie obce są nam pagórki i równiny,  
które prowadzą do rumiańskiej doliny.

Tuż przy drodze stoi dumnie \_ \_ \_ \_ \_  
na jednej nodze, 12  
wszystkich gości serdecznie wita,

w ten sposób o drogę do Rumiana  
już nikt nie pyta.

Jak obyczaj stary każe  
podarujemy Wam dziś w darze  
\_ \_ \_ \_ \_ białe 3  
zerwane na łące przez dzieci małe.  
Wieś nasza w XIV wieku zaistniała,  
jej nazwa bogatą przeszłość miała.  
Romna, potem Roman,  
a w XVI wieku Rumian nazwę obrała.

## Wędrując na północ przyjacielu młody

zwróć uwagę na \_ \_ \_ \_ \_ po lewej  
10

stronie drogi.  
Mieszkańcy wsi Bogu zawierzyli  
i w 1924 roku go postawili.  
Miejsce skupienia, modlitwy i ofiary,  
to znak naszych ojców i ich silnej wiary.  
Niech i w Was zawsze gości  
duch prawdy i miłości.

Nie zbaczaj z obranej drogi,  
patrz uważnie pod swoje nogi.  
Za 150 m ujrzysz mały \_ \_ \_ \_ \_ ,  
5

a pod nim wodę,  
która będzie Ci sięgała do kostek.  
Ten ciek wodny Strugą Rumiańską zwany,  
w wielkiej czystości jest utrzymywany.  
Spotkasz tu zwierzęta  
wyginięciem zagrożone,  
w „czerwonej księdze” umieszczone.  
Kormorany, bociany, orliki  
to widok mieszkańcom dobrze znany,  
a przez podróżników chętnie podziwiany.



Idąc dalej w północnym kierunku,  
trzymasz się dobrej trasy.  
Czy wyskakując z wody włożyłeś adidasy?  
Kiedy już gościś w progach naszej okolicy  
przystań przy czerwonej tablicy.  
Welski Park Krajobrazowy Cię wita  
o historię i wiedzę przyrodniczą Cię pyta.  
Kiedy w 1995 roku park utworzono  
zielonym parasolem naszą Ziemię otoczono.

## W dolinie Jeziora Rumian

przyrodnicy działali  
i ścieżki dydaktyczne  
dla miłośników natury wytęczyli.  
Na swoich szlakach florę oznaczali  
w ten sposób o roślinności  
informacje przybliżali.  
W okolicy gatunki drzew rozmaite,  
graby, brzozy, buki, dęby  
– nie wszystkie pospolite.  
Jeżeli swój wzrok wyteżycie,  
to za 100 m na stawie pływające  
\_ \_ \_ \_ \_ zobaczycie.  
9

Popatrz w lewo bystrym wzrokiem,  
a zobaczysz swoim okiem  
na rozdrożu dróg  
kapliczkę murowaną  
wszystkim mieszkańcom dobrze znaną.  
Od czasów II wojny światowej  
święty Józef w niej gości.  
Dzięki Niemu  
ludziom nie brakuje miłości.  
Patron – ojcom, rolnikom,  
rzemieślnikom znany,  
pod jego opiekę siebie zawierzamy.

Nasze życie szybko przeminie,  
a historia przodków nie zaginie.  
Weź oddech głęboki, nabierz wiele siły,  
bo przed Tobą wzniesienie mój druhu  
miły.  
Wnieś jeszcze wyżej wzrok,  
zrób kilka kroków w lewy bok,  
a ujrzysz chatkę na czarno malowaną  
z drewna wykonaną całą.  
W krajobraz ekologiczny pięknie  
wkomponowana.  
Perekłą przez mieszkańców zwana.  
A teraz w tył zwrot  
naprzód marsz  
i w ogródku państwa Dąbrowskich  
\_ \_ \_ \_ \_ figurkę masz.  
11

W 1975 roku gospodarz ją zbudował,  
swoje i przyszłych pokoleń życie ofiarował.



Przed Tobą Odkrywco staw niewielki.  
U jego lewego boku drewniane belki.  
Tutaj niegdyś wodę piętrzone  
większą moc  
do koła \_ \_ \_ \_ \_ 8 \_ \_ \_ \_ \_ tworzono.

Z 1940 roku młyn pochodzi,  
do rangi obiektu zabytkowego dochodzi.

Wróć do głównej drogi, weź oddech głęboki,  
bo przed Tobą ciekawe widoki.  
Po lewej stronie na góreczce stuletnia \_ \_ \_ \_ \_ 7 \_ \_ \_ \_ \_ stoi,

w niej nie jeden uczeń broi.  
Ród Rucińskich często tu bywa,  
a uczeń żywą lekcję historii przeżywa.  
Seniorzy rodu dąb posadzili,  
czynem tym serca młodych ludzi zdobyli.  
Dąb rośnie, szkoła rozkwita,  
a to wszystko za sprawą  
dyrektora Szulwica.

Teraz z górki będziesz schodzić.  
Droga w dole w prawo  
i w lewo się rozchodzi.  
Ty jednak wybierz prawą stronę drogi.  
Trasę główną znów witasz  
i chodnikiem 200 m przemycasz.  
Po lewej stronie znów na wzniesieniu  
drewniany kościół zobaczysz.  
15 schodków pokonasz w mig  
i staniesz w otoczeniu pięknych lip.  
Pomnikiem przyrody uznane,  
każdego roku pomiary są dokonywane.

Po prawej stronie kościół drewniany  
po wezwaniu świętych  
Rocha i Barbary.  
W 1714 roku zbudowany,  
a w 1967 do rejestru zabytków wpisany.  
W konstrukcji zrębowej wzniesiony  
na kamiennym cokole osadzony,  
deskami z zewnątrz otoczony.  
Dwuspadowy dach gontem pokryty.  
Nad nim wieża i blaszany hełm  
do niej przybity.  
Świątynia w stylu \_ \_ \_ \_ \_ 4  
\_ \_ \_ \_ \_ wykonana  
bogatymi elementami  
przyozdabiana.

